


FOTO AEREA: A1- JARDINES Y ZONA DEL MUELLE DE PUNTA TIÑOSA, A2 - JARDINES DEL HOTEL LOS FARIONES, A3 - PASEO MARITIMO DE PUERTO DEL CARMEN




A1- JARDINES Y ZONA DEL MUELLE DE PUNTA TIÑOSA (FOTO CATALOGO P.G.O)




A2 - JARDINES DEL HOTEL LOS FARIONES (FOTO CATALOGO P.G.O)



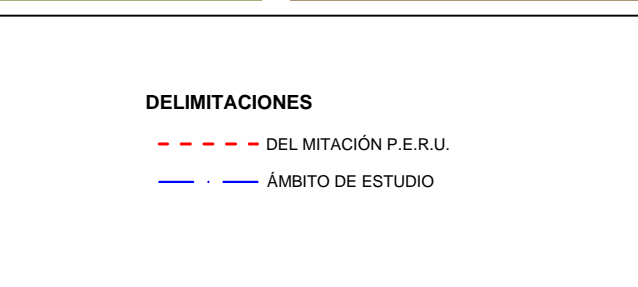
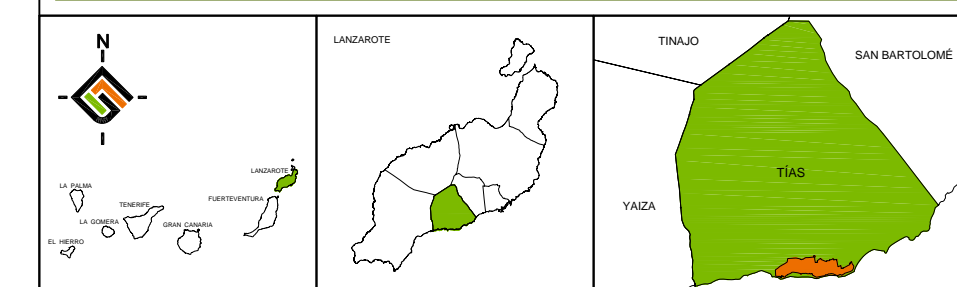
A1- JARDINES Y ZONA DEL MUELLE DE PUNTA TIÑOSA



A2 - JARDINES DEL HOTEL LOS FARIONES



A3 - PASEO MARITIMO DE PUERTO DEL CARMEN



PLAN PARA LA MODERNIZACIÓN, MEJORA E INCREMENTO DE LA COMPETITIVIDAD DE PUERTO DEL CARMEN. TIAS, LANZAROTE

PLANO: INFRAESTRUCTURAS Y SERVICIOS

ELEMENTOS Y ÁREAS DE INTERÉS

REDACTOR: EQUIPO TÉCNICO DE GESPLAN S.A.U.

FECHA: SEPTIEMBRE 2009
 ESCALA: 1 : 5.000
 Nº PLANO: 09

Logos: gesplan, EXCMO. AYUNTAMIENTO DE TIAS, Gobierno de Canarias